

W. MOUNT HOUSTON & AIRLINE CORRIDOR STUDY

***ESTUDIO DEL CORREDOR W. MOUNT
HOUSTON Y AIRLINE DRIVE***

Making Precinct 2 the best place to Live, Work, and Play



**ADRIAN
GARCIA
COMMISSIONER**

REVIVE 2 THRIVE
Community Revitalization Initiative



ABOUT

- **WHAT IS THIS PROJECT?**

The W. Mount Houston & Airline Drive Corridor Study seeks to enhance safety along 2.46 miles of vital transportation infrastructure in Northeast Houston within Harris County Precinct 2.

- **WHY IS IT HAPPENING?**

The study will develop engineering solutions to address current traffic safety concerns with improvements to provide spaces for all road users to create a safer and more efficient corridor.

- **WHAT IS NEXT?**

The next steps include gathering public feedback, developing a recommended alternative, completing the design process, applying for funding opportunities, and preparing for construction to bring these improvements to the W. Mount Houston & Airline corridor.

ACERCA DE

- **¿QUÉ ES ESTE PROYECTO?**

El estudio del corredor W. Mount Houston y Airline Drive busca mejorar la seguridad a lo largo de 2,46 millas de transporte vital infraestructura en el noreste de Houston dentro del Precinto 2 del condado de Harris.

- **¿POR QUÉ SE ESTÁ REALIZANDO?**

El estudio desarrollará soluciones de ingeniería para abordar las preocupaciones actuales sobre la seguridad del tráfico, implementando mejoras que proporcionen espacios para todos los usuarios de la vía y creen un corredor más seguro y eficiente.

- **¿QUÉ SIGUE?**

Los próximos pasos incluyen recopilar la opinión del público, desarrollar una alternativa recomendada, completar el proceso de diseño, solicitar oportunidades de financiamiento y prepararse para la construcción de estas mejoras en el corredor de W. Mount Houston y Airline.

WHAT IS THIS EVENT?

- **COMMUNITY WORKSHOP**

This is an opportunity for the design team to hear directly from the community on what you would like to have incorporated into this new project. How would you like to reimagine the W. Mount Houston and Airline Corridor?

- **VISIT ALL THE STATIONS**

Each station has a unique topic with multiple opportunities for input and engagement.

- **PROVIDE YOUR IDEAS & FEEDBACK**

Your input is critical to the success of the project. We are excited to talk with everyone and hear what would make this a great project for you!

¿QUÉ ES ESTE EVENTO?

- **TALLER COMUNITARIO**

Esta es una oportunidad para que el equipo de diseño escuche directamente a la comunidad sobre lo que les gustaría incorporar en este nuevo proyecto. ¿Cómo les gustaría reimaginar el corredor W. Mount Houston y Airline?

- **VISITA TODAS LAS ESTACIONES**

Cada estación tiene un tema único con múltiples oportunidades para aportar ideas y participar.

- **COMPARTE TUS IDEAS Y OPINIONES**

Tu opinión es clave para el éxito del proyecto. ¡Estamos emocionados de conversar con todos y saber qué haría de este un gran proyecto para ti!



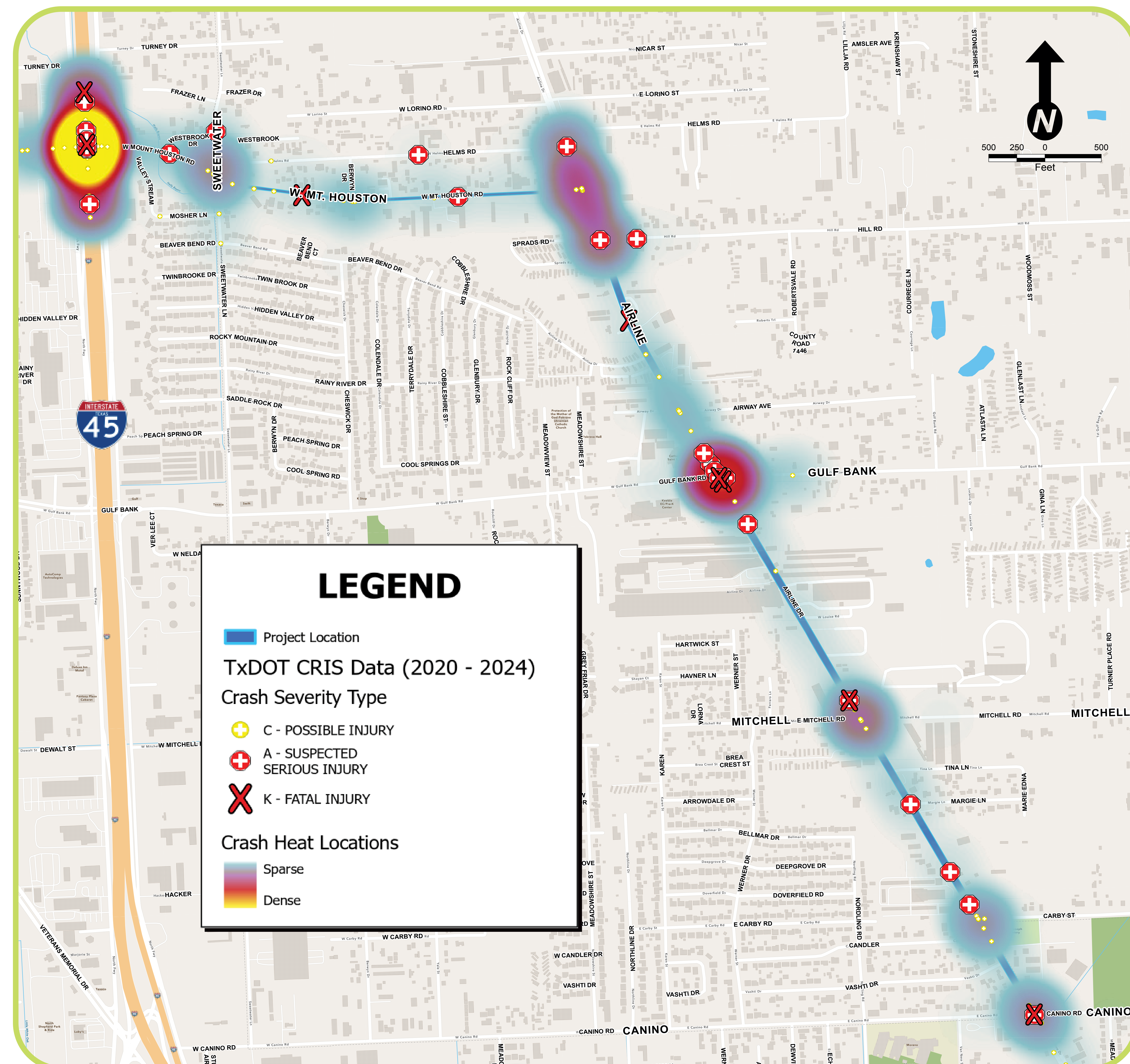
SAFETY CONCERNS

Preocupaciones sobre la seguridad

Instructions / Instrucciones

Use a sticky note to share your thoughts on safety along W. Mount Houston and Airline.

Usa una nota adhesiva para compartir tus pensamientos sobre la seguridad a lo largo de W. Mount Houston y Airline.



What worries you most about safety on W. Mount Houston and Airline?
¿Qué es lo que más le preocupa sobre la seguridad en las carreteras W. Mount Houston y Airline?

How safe do you feel using W. Mount Houston and Airline?
¿Qué tan seguro(a) se siente al usar las carreteras W. Mount Houston y Airline?

CORRIDOR STUDY TIMELINE

Calendario del Estudio del Corredor



ADRIAN GARCIA
COMMISSIONER

REVIVE 2 THRIVE

Community Revitalization Initiative



This schedule is approximate and subject to change
Este calendario es aproximado y esta sujeto a cambios

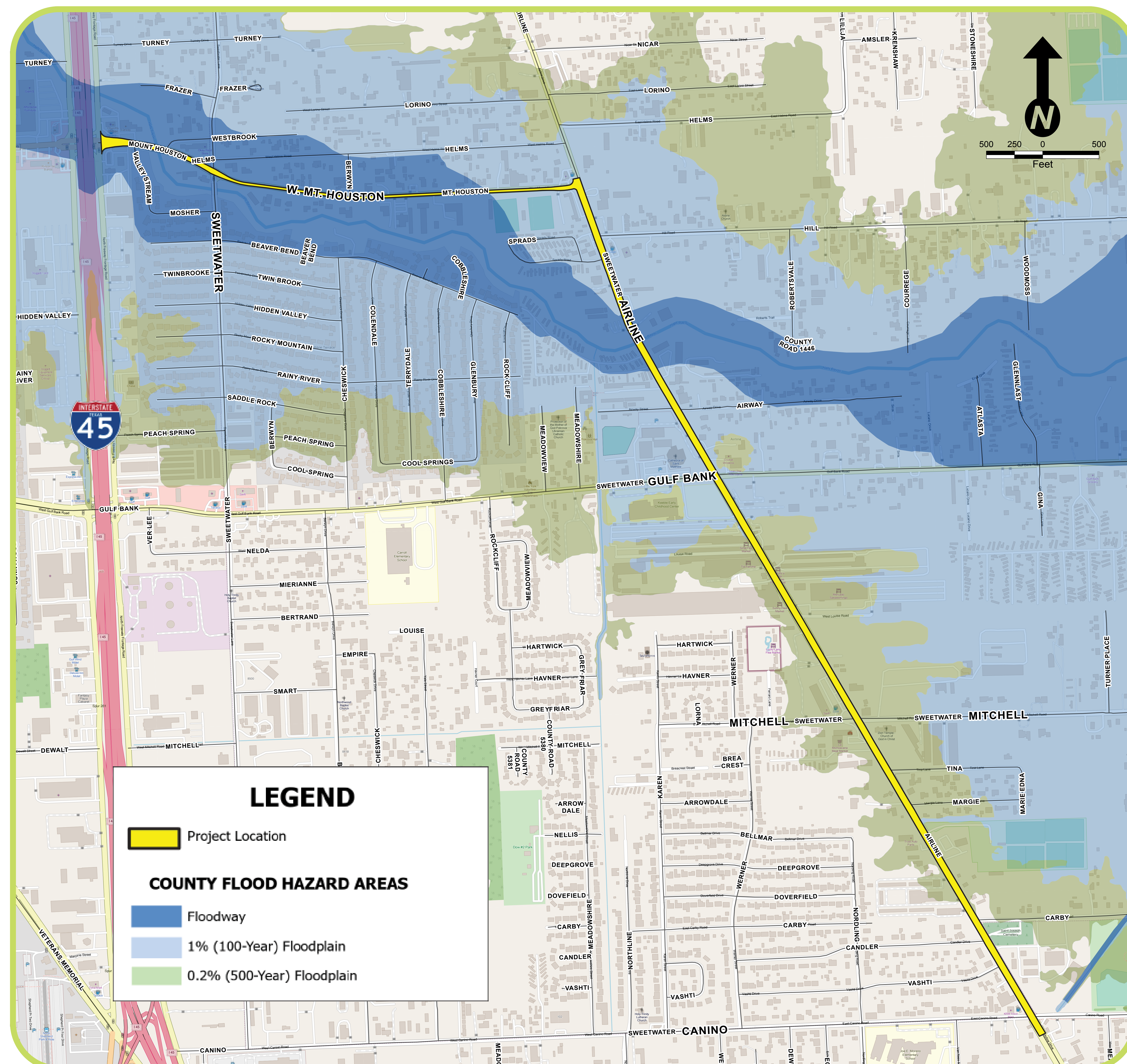
DRAINAGE CONCERNS

Preocupaciones sobre el drenaje

Instructions / Instrucciones

Use a sticky note to share your thoughts on drainage along W. Mount Houston and Airline.

Usa una nota adhesiva para compartir tus pensamientos sobre el drenaje a lo largo de W. Mount Houston y Airline.



Do you have flooding or drainage concerns about the W. Mount Houston and Airline corridor?

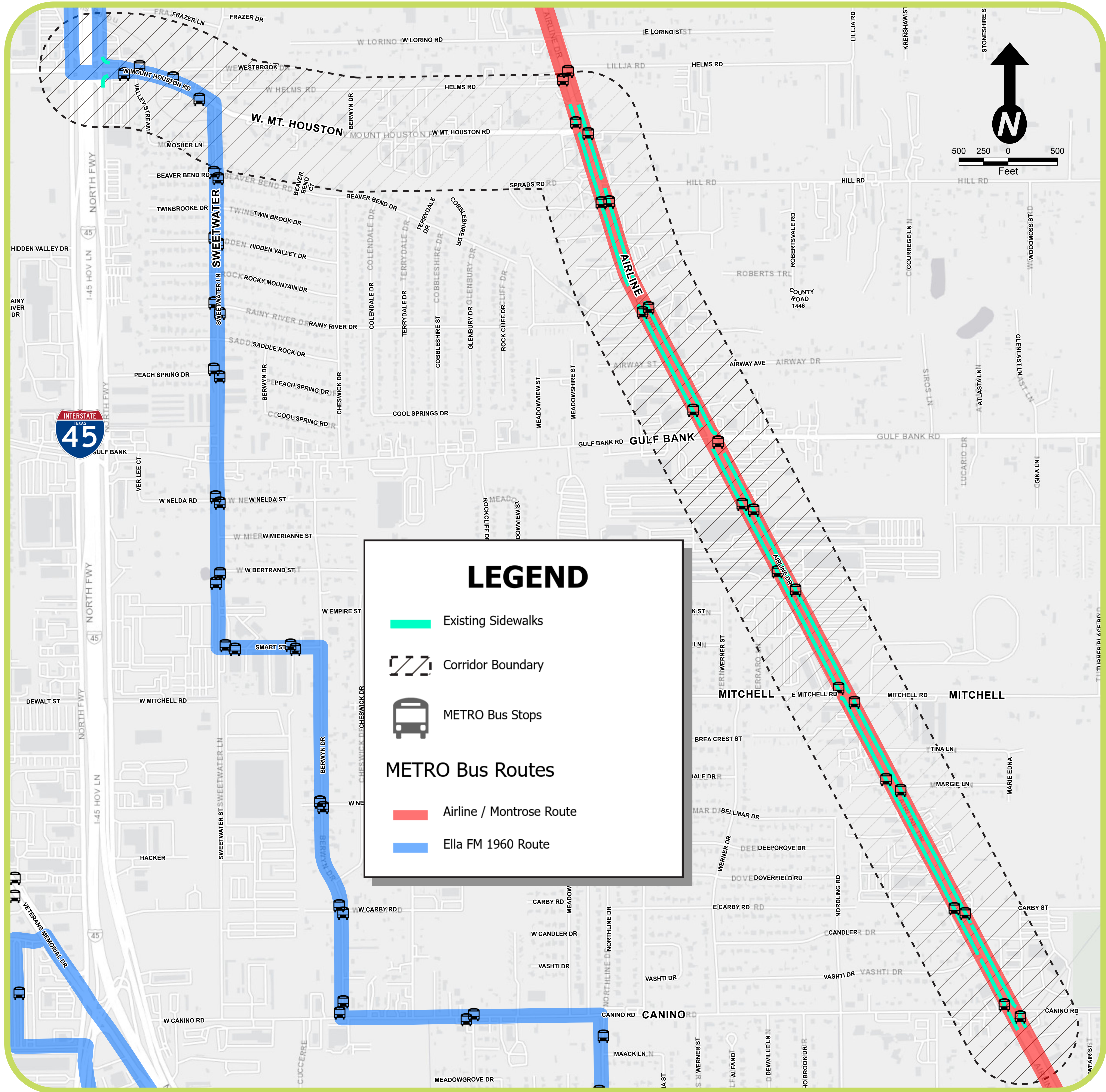
¿Tiene preocupaciones sobre inundaciones o drenaje en el corredor W. Mount Houston y Airline?

HOW DO YOU EXPERIENCE W. MOUNT HOUSTON & AIRLINE?

¿Cuál es su experiencia con W. Mount Houston y Airline?

Instructions / Instrucciones

Use a sticky note to share your thoughts on multimodal transportation (bus, car, bike, walking) along W. Mount Houston and Airline.
Usa una nota adhesiva para compartir tus pensamientos sobre el transporte multimodal (autobús, automóvil, bicicleta, caminar) a lo largo de W. Mount Houston y Airline.



How often do you travel W. Mount Houston & Airline?
¿Con qué frecuencia viaja por las carreteras W. Mount Houston y Airline?

What is your primary mode of travel (bus, car, bike, walking)?
¿Cuál es tu principal modo de transporte (autobús, automóvil, bicicleta, caminar)?

CORRIDOR IMPROVEMENTS

Mejoras en el corredor


TRANSPORTATION

Imagine you have \$100. Place \$10 dots on improvements you would like to see across all three boards: transportation, pedestrian/cyclist, and street style.

TRANSPORTE

Imagine que tiene \$100. Coloque \$10 puntos en las mejoras que le gustaría ver en los tres tableros: transporte, peatones/ciclistas y estilo de la calle.

VEHICLE LANES/CARRILES VEHICULARES




Blank area for marking improvements related to vehicle lanes.

SIGNAGE/SEÑALIZACIÓN




Blank area for marking improvements related to signage.

SIGNAL IMPROVEMENTS/MEJORAS EN SEMÁFOROS




Blank area for marking improvements related to signal improvements.

DRAINAGE IMPROVEMENTS/MEJORAS EN DRENAJE




Blank area for marking improvements related to drainage.

INNOVATIVE INTERSECTIONS/INTERSECCIONES INNOVADORAS



Blank area for marking improvements related to innovative intersections.

RAISED MEDIAN/CAMELLÓN ELEVADO



Blank area for marking improvements related to raised medians.

BUS SERVICE/SERVICIO DE AUTOBUSES



Blank area for marking improvements related to bus service.



ADRIAN GARCIA
COMMISSIONER

REVIVE 2 THRIVE
Community Revitalization Initiative



CORRIDOR IMPROVEMENTS

Mejoras en el corredor


PEDESTRIANS + CYCLISTS

Imagine you have \$100. Place \$10 dots on improvements you would like to see across all three boards: transportation, pedestrian/cyclist, and street style.

PEATONES + CICLISTAS


Imagine que tiene \$100. Coloque \$10 puntos en las mejoras que le gustaría ver en los tres tableros: transporte, peatones/ciclistas y estilo de la calle.

CROSSWALK/CRUCES PEATONALES



Blank area for placing \$10 dots on crosswalk improvements.

BIKE LANES/CICLOVÍAS




Blank area for placing \$10 dots on bicycle lane improvements.

SHARED PATHS/CAMINOS COMPARTIDOS



Blank area for placing \$10 dots on shared path improvements.

BIKE REPAIR STATIONS/ESTACIONES DE REPARACIÓN DE BICICLETAS



Blank area for placing \$10 dots on bicycle repair station improvements.

OTHER – IS THERE ANOTHER IMPROVEMENT? LEAVE A STICKY NOTE WITH YOUR IDEA AND A DOT.
OTRO – ¿HAY OTRA MEJORA? DEJA UNA NOTA ADHESIVA CON TU IDEA Y UN PUNTO.



Blank area for placing \$10 dots on other improvement ideas.

CORRIDOR IMPROVEMENTS

Mejoras en el corredor

STREET STYLE

Imagine you have \$100. Place \$10 dots on improvements you would like to see across all three boards: transportation, pedestrian/cyclist, and street style.

ESTILO URBANO

Imagine que tiene \$100. Coloque \$10 puntos en las mejoras que le gustaría ver en los tres tableros: transporte, peatones/ciclistas y estilo de la calle.

LANDSCAPING/PAISAJISMO




Blank area for dot placement.

PLACEMAKING/ESPACIOS DIVERTIDOS



Blank area for dot placement.

TREES + SHADE/ÁRBOLES Y SOMBRA



Blank area for dot placement.

PUBLIC ART/ARTE PÚBLICO



Blank area for dot placement.

STREET + SIDEWALK LIGHTING/ILUMINACIÓN EN CALLES Y BANQUETAS



Blank area for dot placement.



ADRIAN GARCIA
COMMISSIONER

REVIVE 2 THRIVE
Community Revitalization Initiative



REIMAGINE

Corridor Studies

REIMAGINAR

Estudios del corredor

• ABOUT REVIVE2THRIVE

Revive2Thrive is Commissioner Garcia's community initiative focused on making Harris County Precinct 2 the best place to live, work, and play. The goal is to invest in improving infrastructure, creating economic opportunities, and enhancing residents' overall quality of life.

• PART OF REVIVE2THRIVE

Reimagine Corridor Studies aim to revitalize Harris County Precinct 2's streets for safety and vibrancy.

Through community engagement and partnerships, we prioritize safety, integrate community input, and align with Vision Zero's goal of zero traffic-related fatalities and injuries by 2030.

• SOBRE REVIVE2THRIVE

Revive2Thrive es una iniciativa comunitaria del Comisionado García enfocada en hacer del Precinto 2 del Condado de Harris el mejor lugar para vivir, trabajar y disfrutar. El objetivo es invertir en la mejora de la infraestructura, crear oportunidades económicas y elevar la calidad de vida de los residentes.

• PARTE DE REVIVE2THRIVE

Los estudios del corredor Reimagine buscan revitalizar las calles del Precinto 2 del Condado de Harris para mayor seguridad y dinamismo.

A través de la participación comunitaria y alianzas estratégicas, priorizamos la seguridad, integramos las opiniones de la comunidad y nos alineamos con la meta de Vision Zero de eliminar muertes y lesiones relacionadas con el tráfico para el año 2030.

OUR APPROACH

These projects follow a three-step process.



LISTEN

Engage and listen to the community. We do this by having in-person meetings with key stakeholders, community meetings, and online surveys.



REPORT

Our team gathers feedback, reports options, and presents tradeoffs back to the community.



FINALIZE

The preferred option is finalized and presented for further feedback.

NUESTRO ENFOQUE

Estos proyectos siguen un proceso de tres pasos.



ESCUCHAR

Nos involucramos y escuchamos a la comunidad. Para ellos, reuniones en persona con líderes comunitarios, reuniones comunitarias y encuestas en línea.



INFORMAR

Nuestro equipo recopila comentarios, presenta opciones y expone los pros y contras a la comunidad.



FINALIZAR

Se define la opción preferida y se presenta para recibir más retroalimentación.



ADRIAN GARCIA
COMMISSIONER

REVIVE 2 THRIVE
Community Revitalization Initiative



MARK IT ON A MAP

Márcalo en un mapa

SHOW US WHERE YOU HAVE CONCERNS!

If you would like to share more, use color-coded sticky notes to comment on the following categories:

General

Safety

Drainage

Bike/Pedestrian

¡MUÉSTRANOS DÓNDE TIENES PREOCUPACIONES!

Si deseas compartir más comentarios, utiliza notas adhesivas codificadas por color para opinar sobre las siguientes categorías:

General

Seguridad

Drenaje

Bicicletas/Peatones



**ADRIAN
GARCIA**
COMMISSIONER

REVIVE 2 THRIVE
Community Revitalization Initiative

